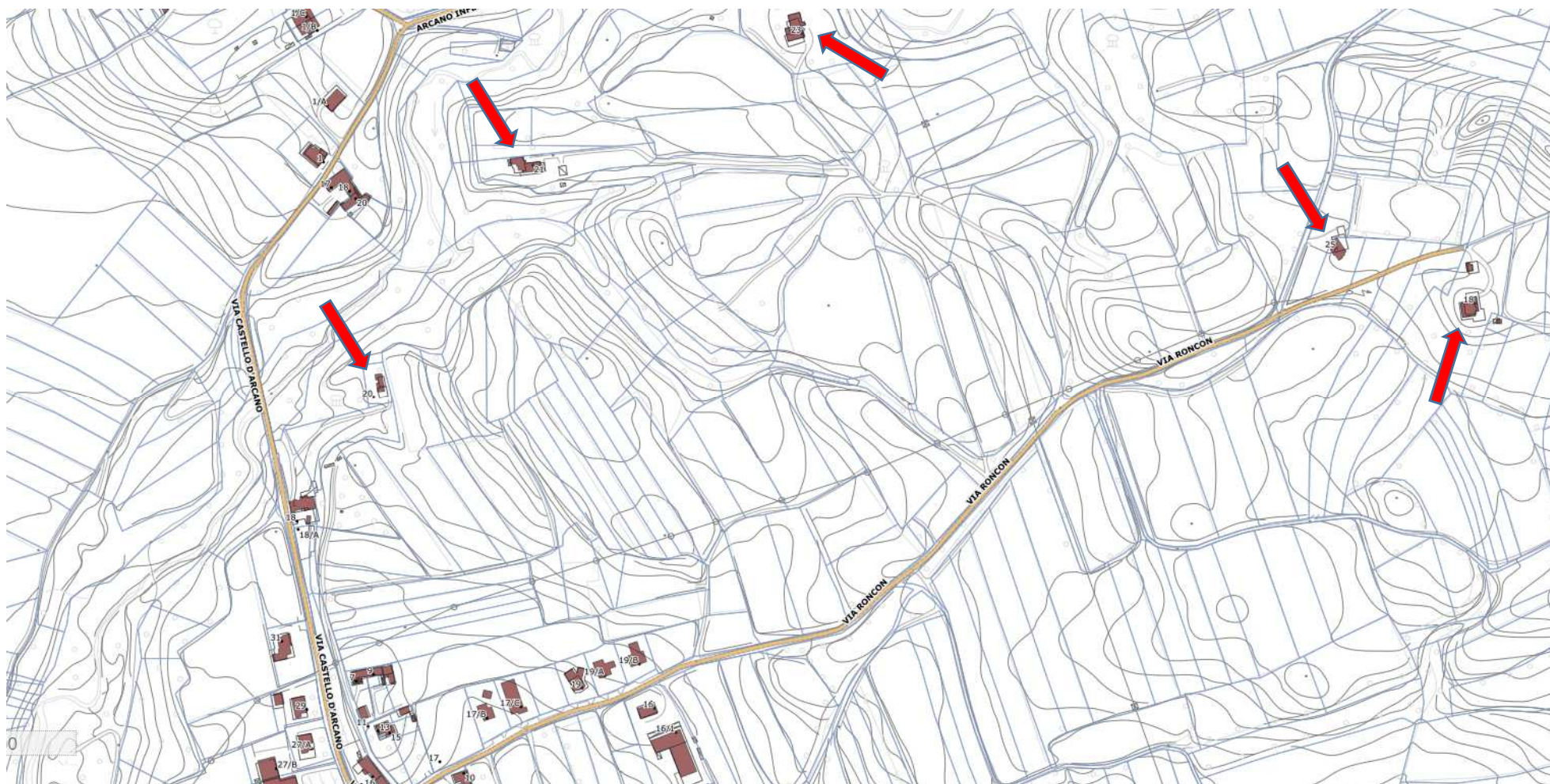
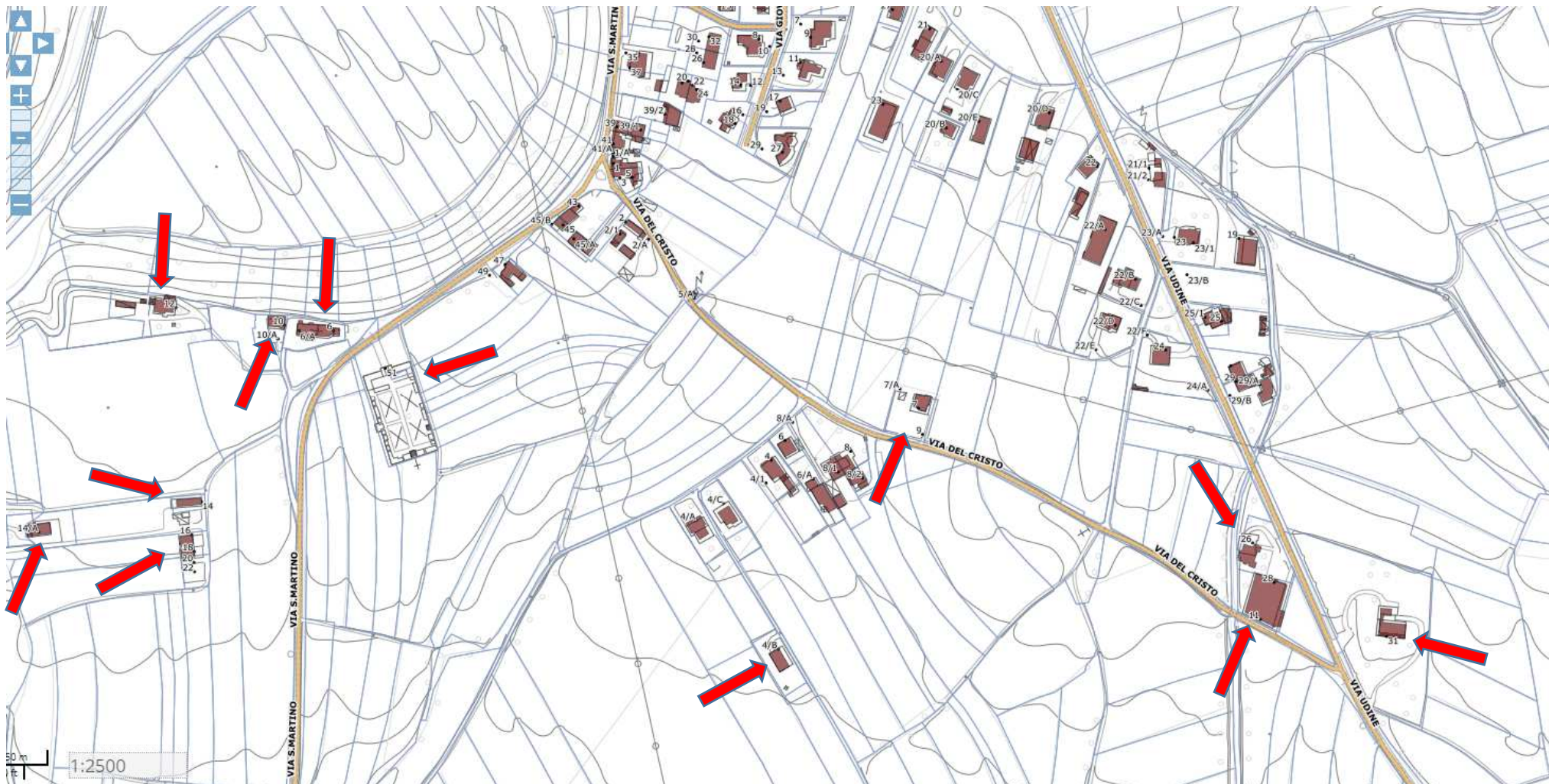


Allegato alla deliberazione di Consiglio Comunale del 25.02.2019 avente ad oggetto “Benefici sui prodotti per il riscaldamento in particolari zone climatiche. Individuazione delle aree non metanizzate. Art. 12 della Legge 23.12.1998, n. 488. Aggiornamento ed integrazioni alle precedenti delibere di C.C. n. 18 del 29.04.2010, n. 64 del 21.12.2010 e n. 49 del 25.11.2015”

ESTRATTO DESUNTO DAL SISTEMA INFORMATIVO TERRITORIALE DELLA COMUNITA' COLLINARE DEL FR. CON IDENTIFICAZIONE AREE NON METANIZZATE / CASE SPARSE OLTRE ALLE FRAZIONI ARCANO SUPERIORE E INFERIORE

Identificazione aree non metanizzate/case sparse FUORI CENTRO ABITATO CAPOLUOGO:





Via del Cristo: civici n. 4B-7-7/A-9-11;

Via Roma: civico n. 34/A;

Via Castello d'Arcano: civico n. 20;

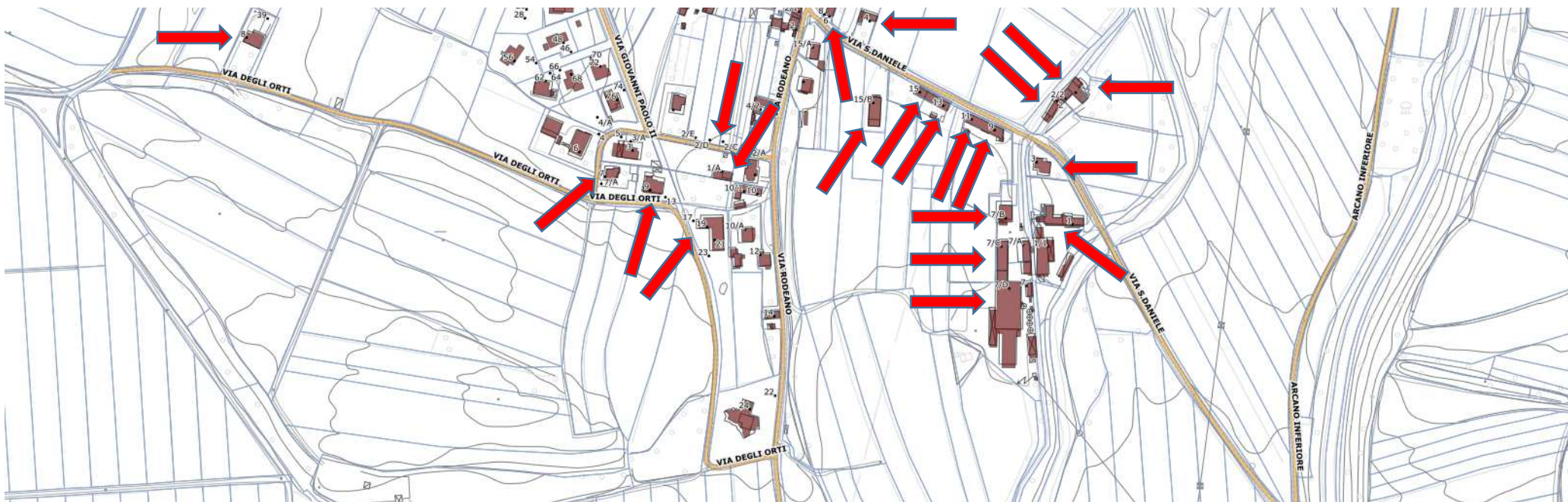
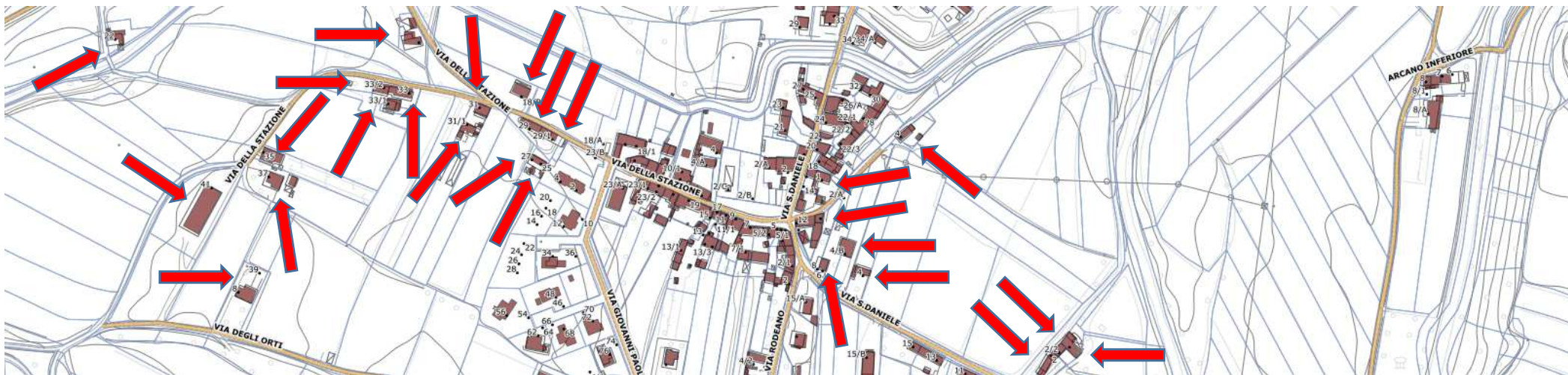
Via Roncon: civici n. 18-21-23-25-28;

Via Udine: civici n. 26-31;

Via San Martino: civici n. 6-10-12-14-14/A-16-18-20-22-51.

Identificazione aree non metanizzate/case sparse in Frazione GIAVONS:



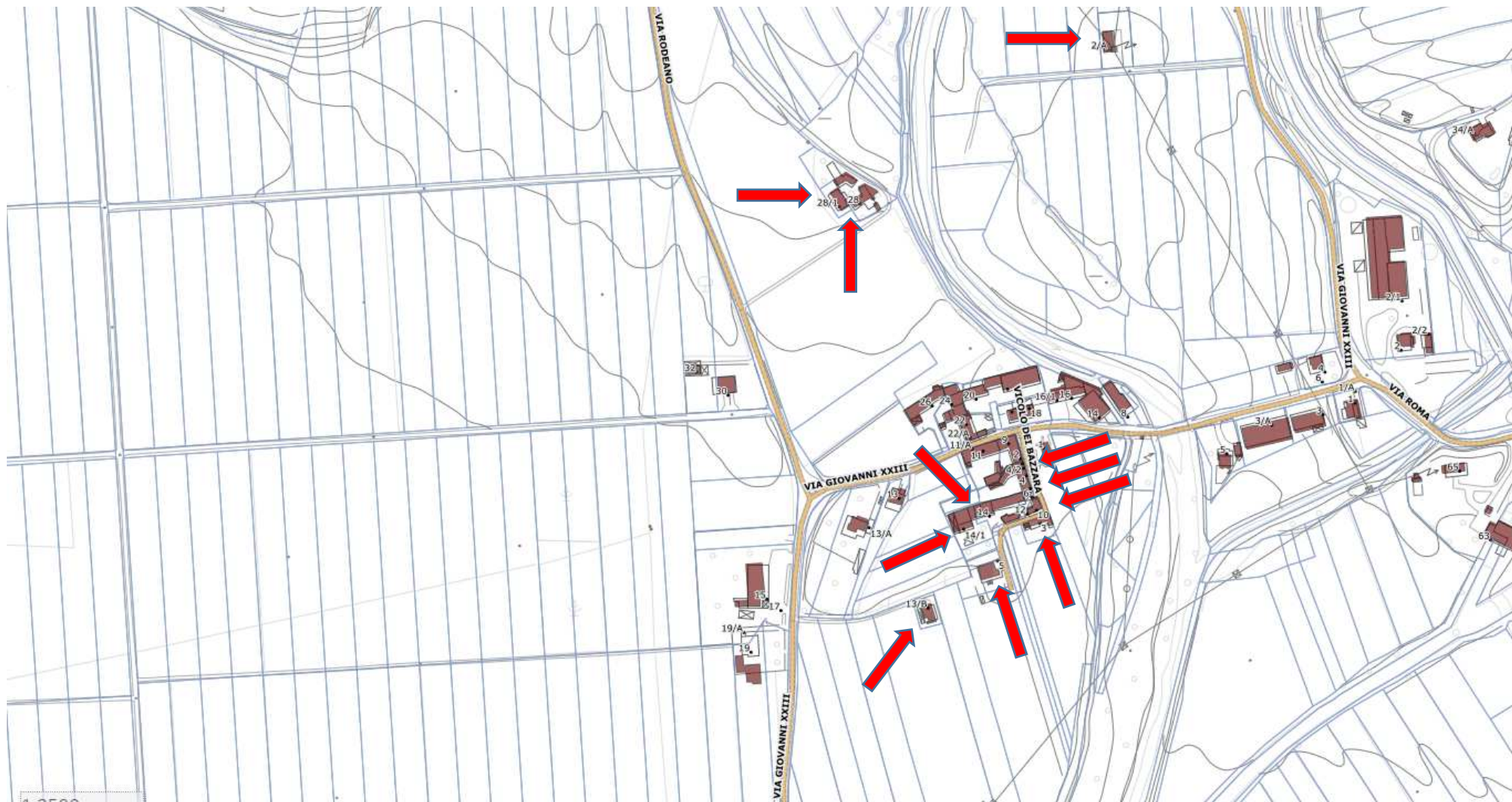


Via della Stazione: civici n. 18/B-20-22-25-27-29-29/1-31-31/1-33-33/1-33/2-33/3-35-37-39-41;

Via degli Orti: civici n. 1-1/A-2/B-2/C-2/D-2/E-7-7/A-8-9-11-13-17-19-21;

Via San Daniele: civici n. 1-2-2/1-2/2-3-4-4/A-4/B-5-6-7-7/A-7/B-7/C-8-9-11-13-15-15/B-15/1-56-58-58/A-60.

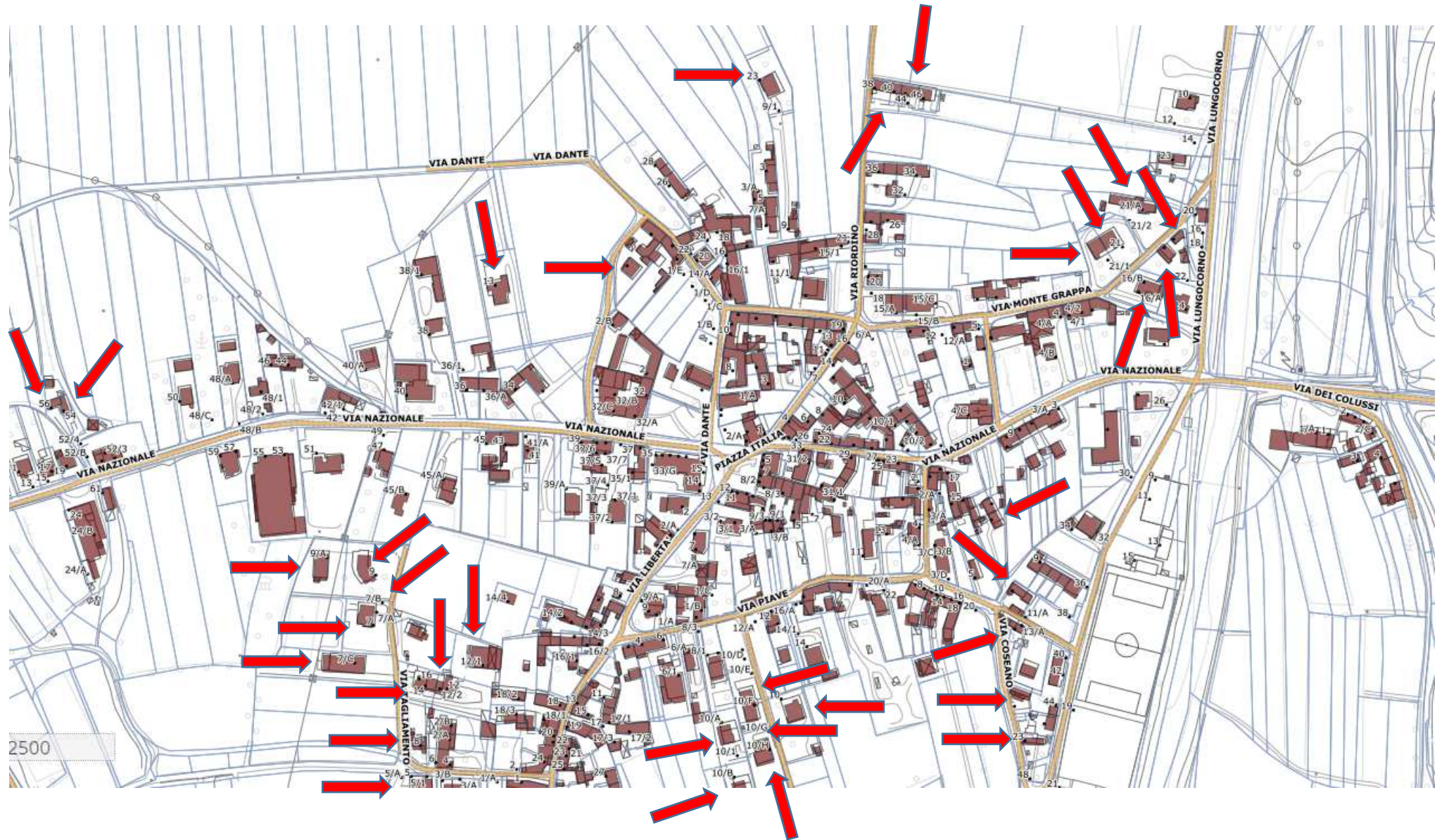
Identificazione aree non metanizzate/case sparse in Frazione RAUCICCO:

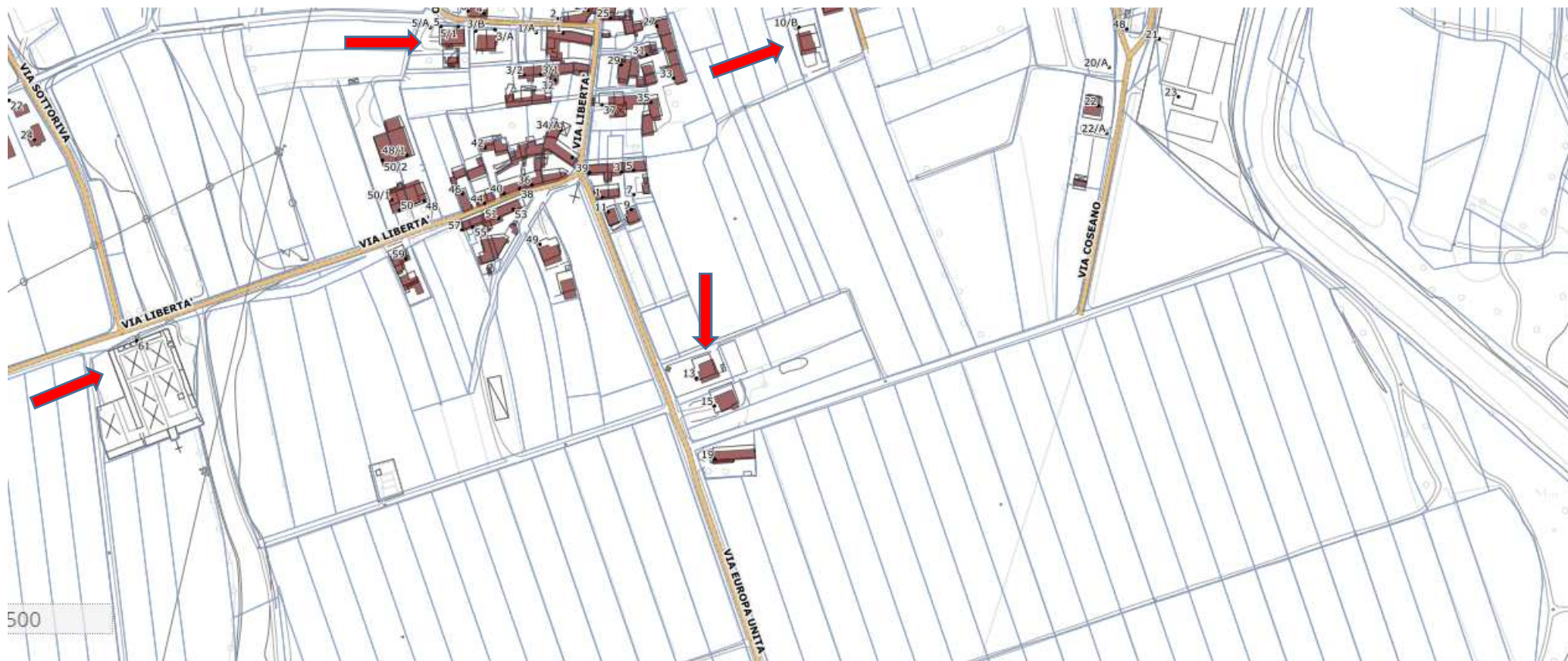




Via Giovanni XXIII°: civici n. 2/A-7-7/1-7/2-13/B-28-28/1;
Vicolo dei Bazzara: civici n. 3-4-4/1-4/2-4/A-5-6-8-10-12-14-14/1.

Identificazione aree non metanizzate/case sparse in Frazione RODEANO BASSO:





Via Nazionale: civici n. 54-56;

Via Libertà: civici n. 61;

Via Monte Grappa: civici n. 16-16/A-16/B-18-21-21/1-21/A-21/2;

Via San Michele: civico n. 4;

Via Riordino: civici n. 23-38-40-42/1-42/2-44-46;

Via Dante: civici n. 13;

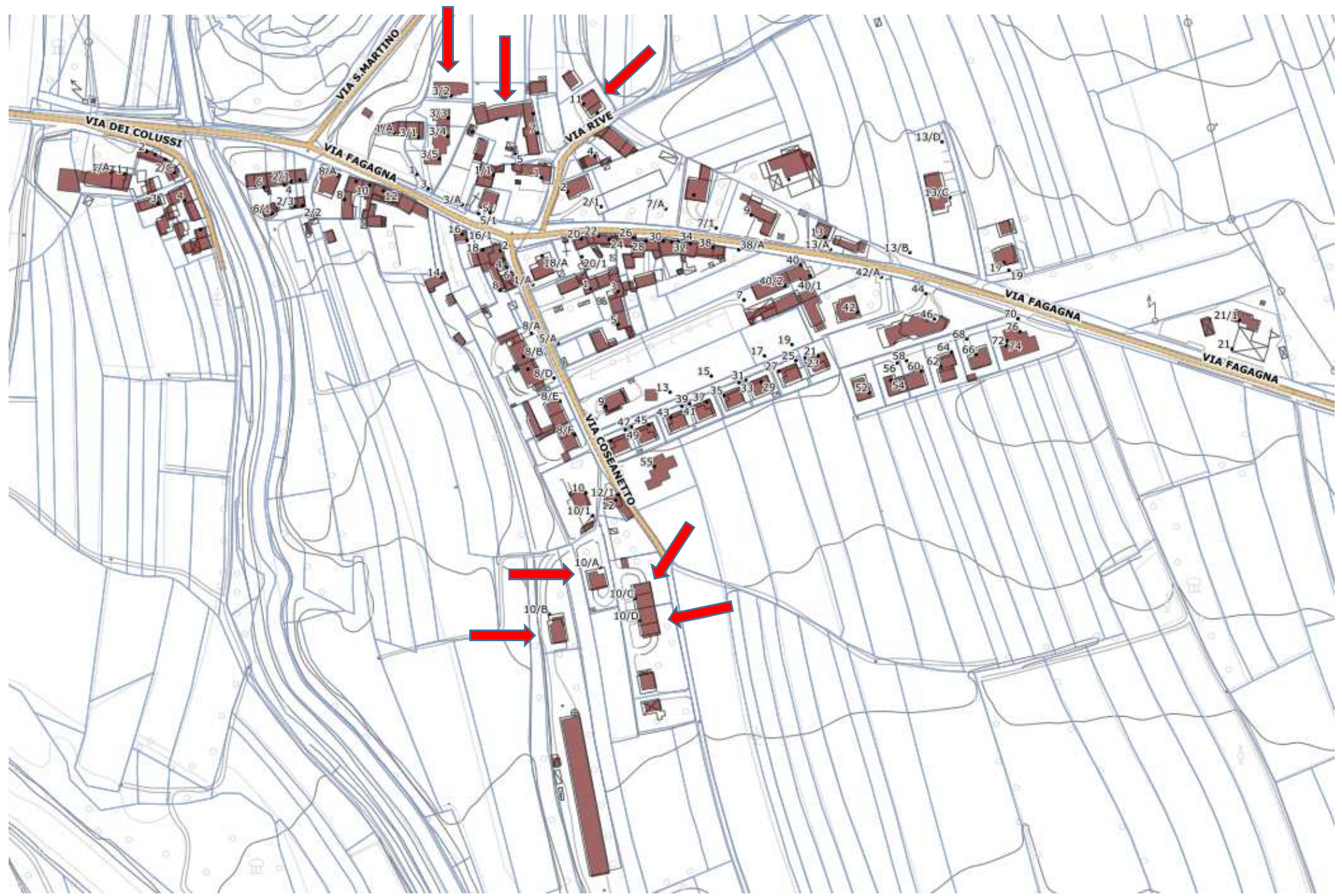
Via Europa Unità: civico n. 13;

Via Coseano: civici n. 7-9-15-17-23;

Via Piave: civici n. 10-10/1-10/A-10/B-10/E-10F-10/F int 1- 10/F int 2-10/F int 3-10/F int 4-10/G-10/H-10/I-10/L-10/M;

Via Tagliamento: civici. n. 5-5/1-7-7/A-7/B-7/C-8-9-9/A-10-12-12/1-12/2-14-14/1-14/2-16.

Identificazione aree non metanizzate/case sparse in Frazione RIVOTTA:





Via Fagagna: civici n. 3/2, 90;

Via Rive: civici n. 3-9-11;

Via Coseanetto: civici n. 10/A-10/B-10/C-10/D.



Via Salita al Colle: civici n. 2-2/A-3-3/1-4-6;

Via Riviera: civico n. 12;

Via la Nuova: civico n. 5;

Via Pasc: civici n. 21-23-25-27-29-31-33-35-40-42-52-54-64-70-72-74-76-78;

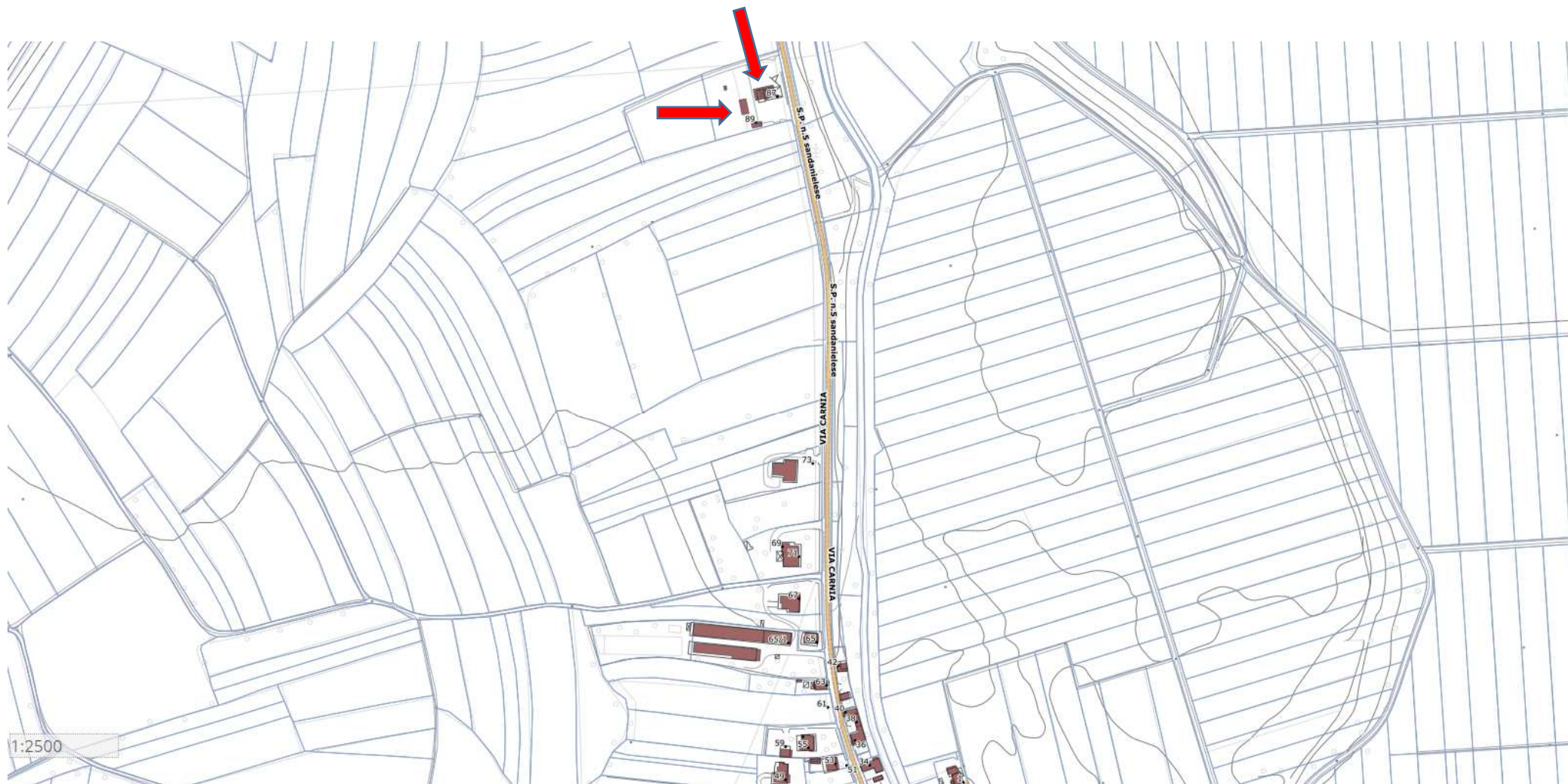
Via Principale: civici n. 1-11-1/A-2-3-3/A-4-4/A-6-6/1-6/A-84-84/1-84/A-84/B;

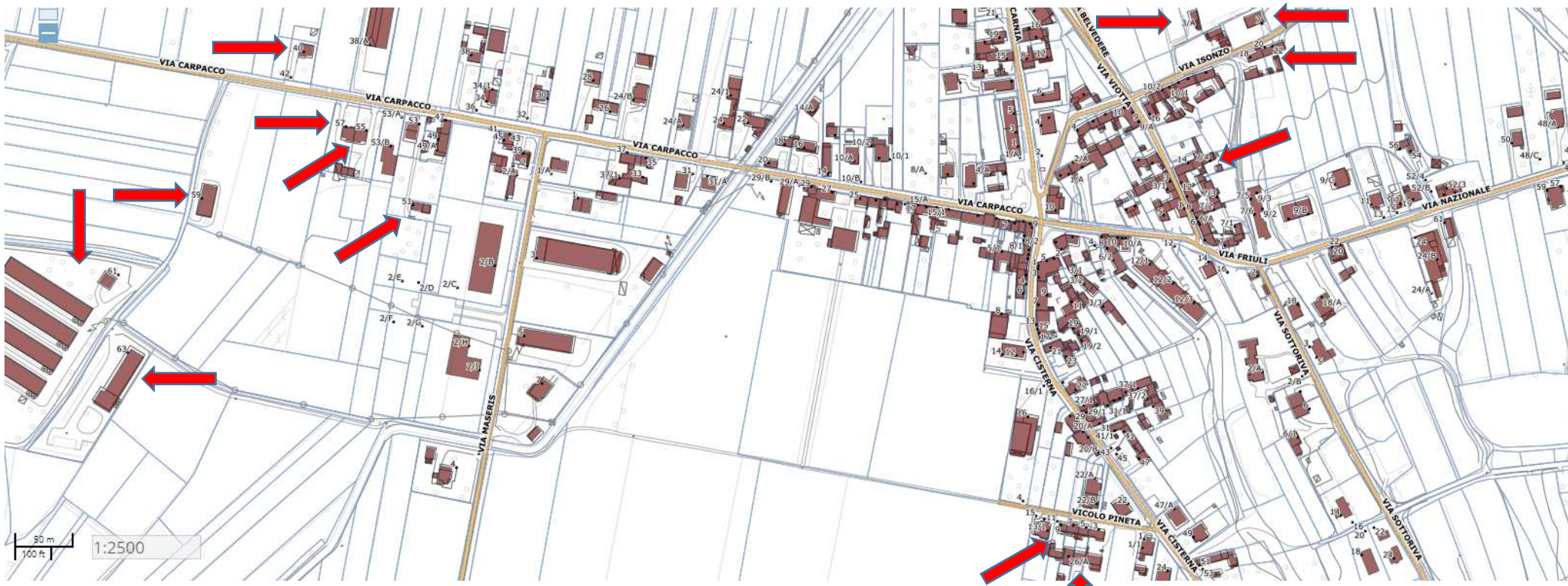
Via della Chiesa: civici n. 6-8-9/A-9/B-9/C-10-11-12-12/1-12/2-13-14-15-17;

Via dei Comugnai: civico n. 4;

Via del Pozzo: civico n. 14.

Identificazione aree non metanizzate/case sparse in Frazione RODEANO ALTO:







Via Belvedere: civici n. 1-12-14-16;

Via Carnia: civici n. 87-89;

Via Carpacco: civici n. 40-51-55-57-59-61-61/1-63-85;

Via Cisterna: civici n. 26-26/A-24/D-24/E-24/F-28/1-28/2-30-32-34-36-38-38/1-40-67-67/A;

Via Friuli: civico n. 7/4;

Via Isonzo: civici n. 3-3/A-7-18-20-22;

Via Maseris: civici n. 4-4/1-6-6/A-7;

Vicolo Pineta: civici n. 3-5-7-9-11-13-13/1-15;

Via Viotta: civico n. 18.